

IG Leissigen Futura
Vorlage zur Einigung

September 2025

1. Kreuzungsstelle KS Leissigen

2. Rangieranlage «Seebacher»

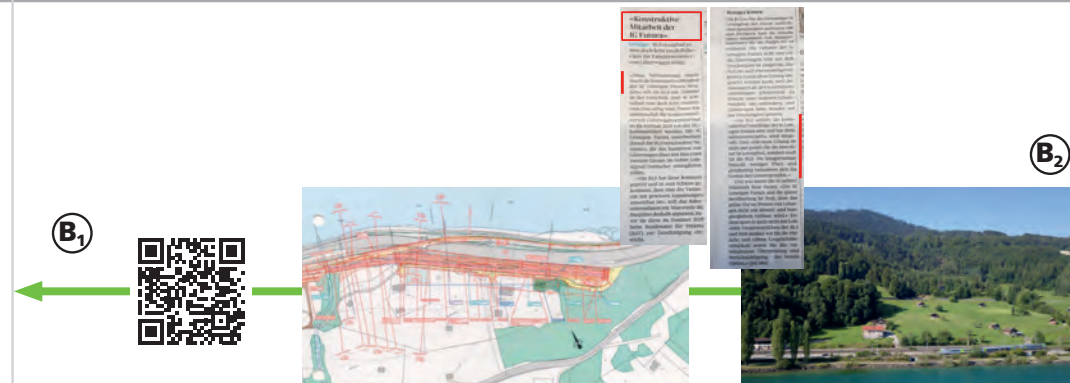
3. Speiseleitung → Erdverlegung

4. Gleisanlage (Nivelette)

5. Haltekante

6. Übergänge/Unterführung/
Verbindungen

7. Kostenbilanz



Erwerb: 3140 m² ≈ 6 Bauplätze
Temporär: 11167 m²
→ blockiert: 14307 m²

-10 Mio. CHF (+1,0 Mio. CHF)
Rückbau Gleis

-14,5 Mio. CHF +1,7 Mio. CHF
Einsparung 12,8 Mio. CHF

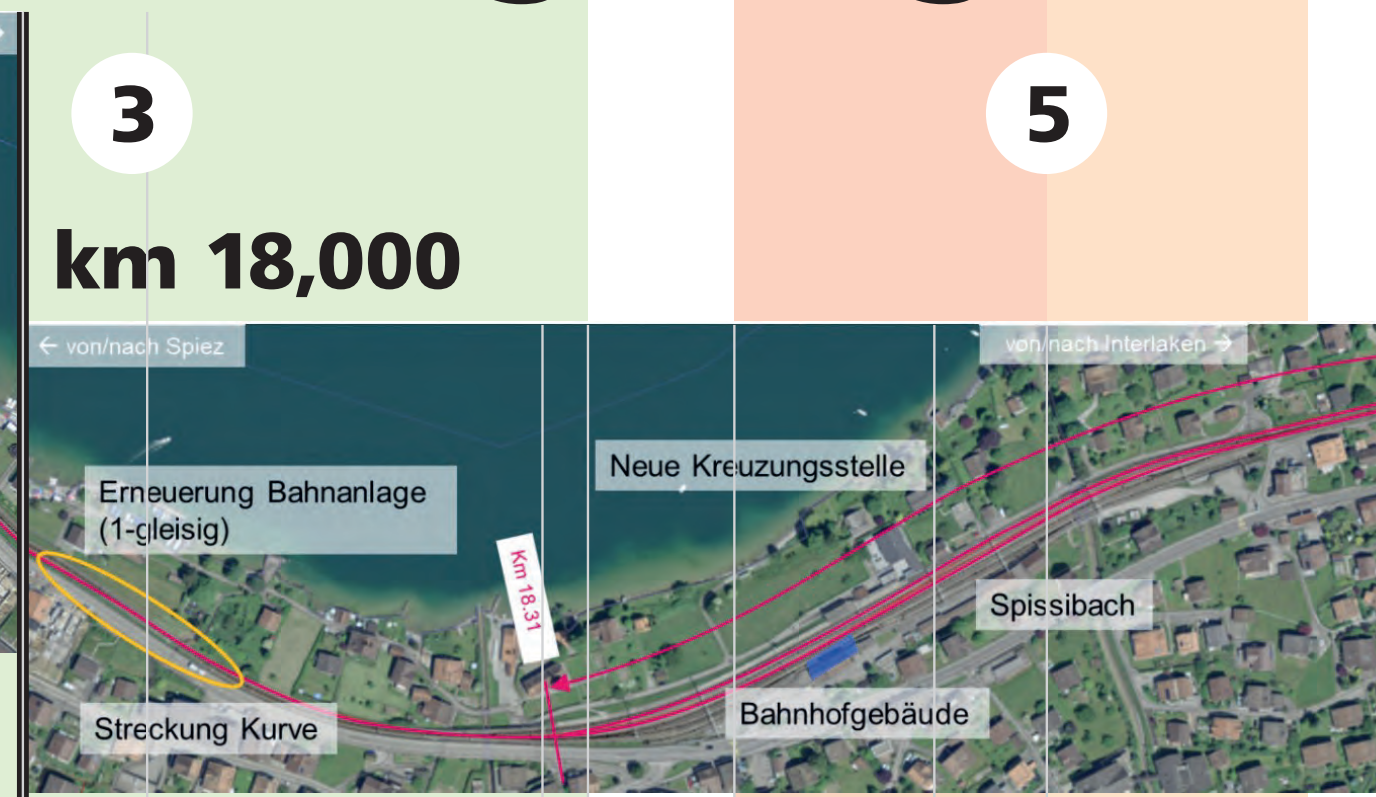
Leissigen, Verlängerung Kreuzungsstelle



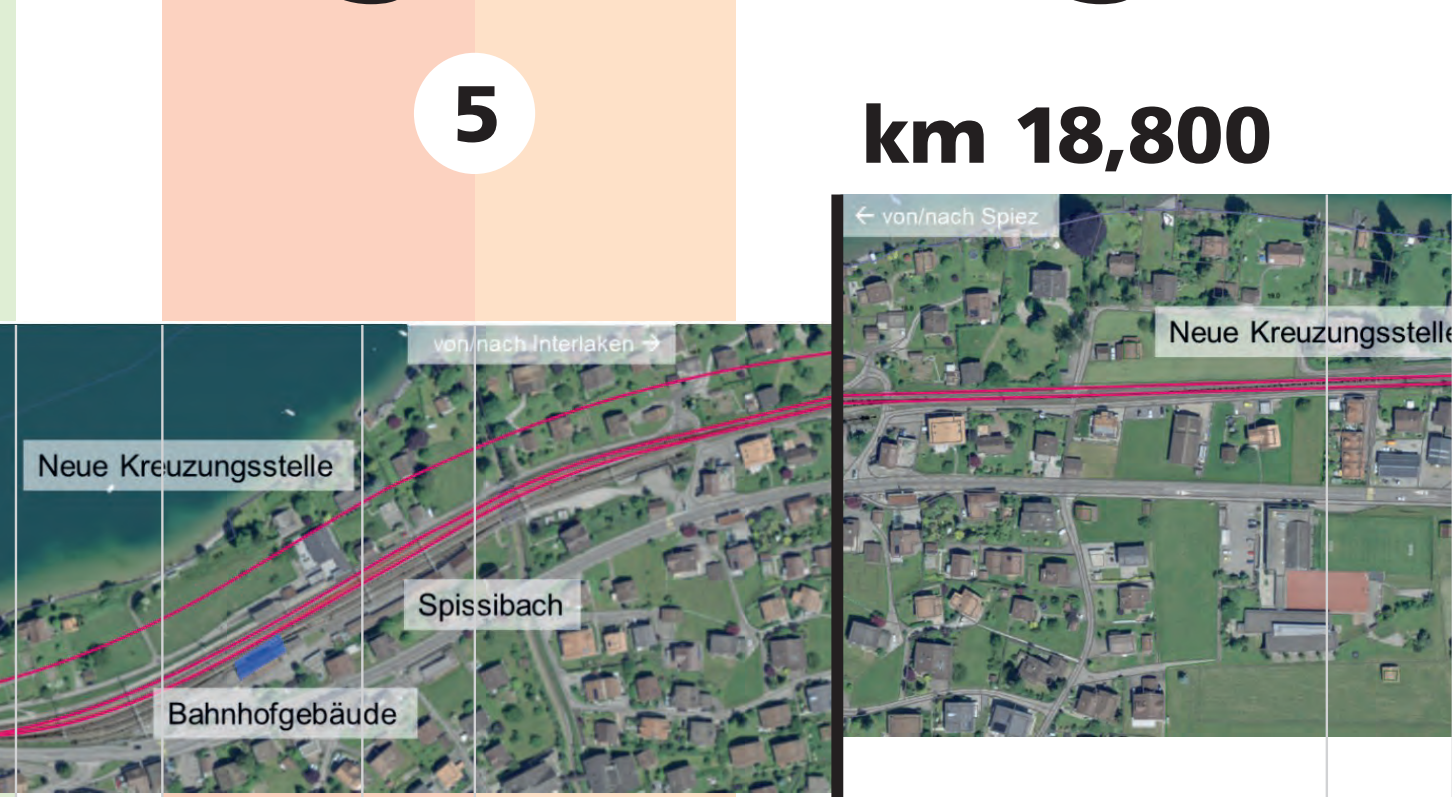
km 16,452



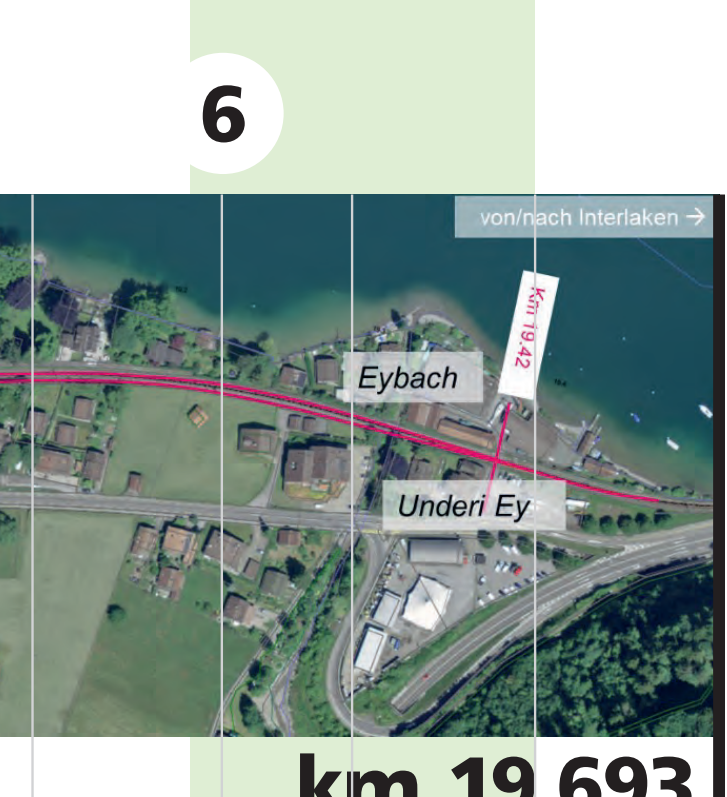
km 17,300



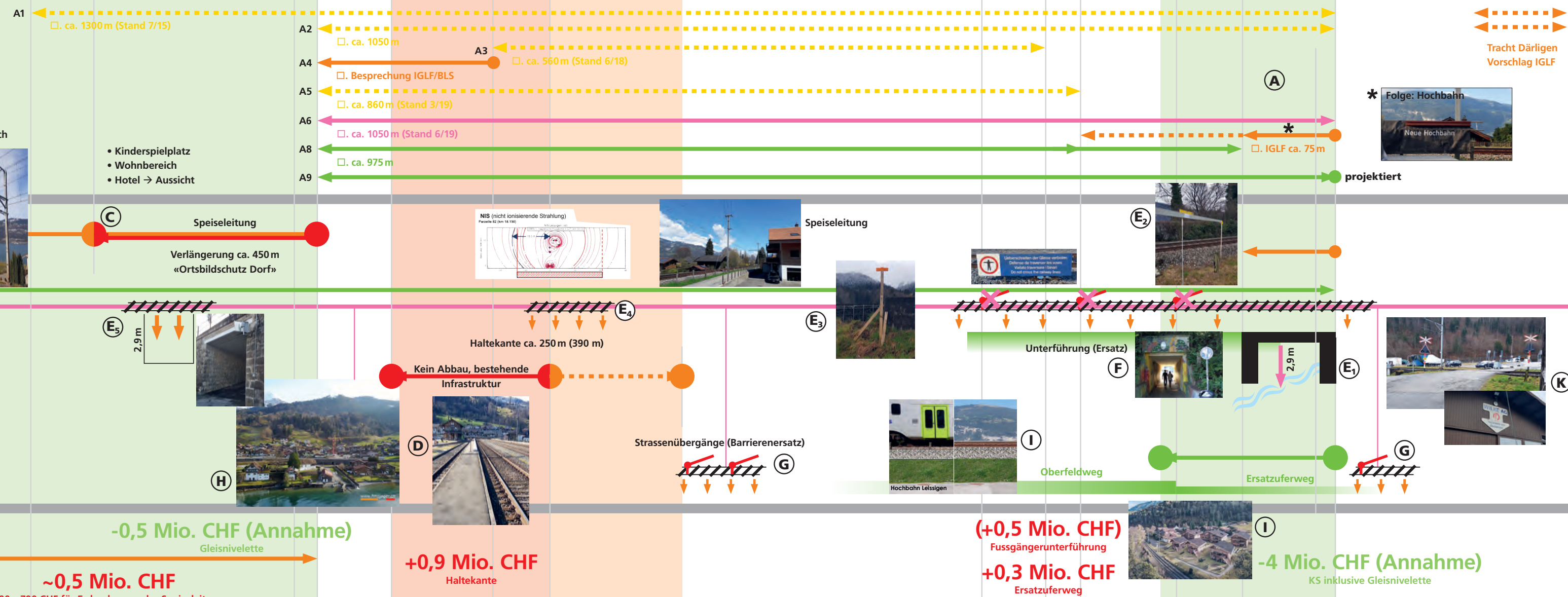
3
km 18,000



km 18,800



km 19,693



09/25

KREUZUNGSSTELLE LEISSIGEN

THEMEN

EINSPRECHER

| THEMEN | EINSPRECHER |
|-----------------------------------------------------------------|----------------------------------------------------------------------------------------------------------------------------------------------------------------------------|
| A VERKÜRZUNG KREUZUNGSSTELLE im Osten ca. 80m | IG Leissigen Futura Gemeinde Uferschutzverband Thuner- und Brienzsee Heimatschutz Region Interlaken-Oberhasli IG Fussgängerunterführung Oberfeldweg Private |
| B RIGIPS + SEEBACHER | B1 Verzicht B2 Rückbau Gleisanlagen |
| C ERDVERLEGUNG Speiseleitung Verlängerung im Westen | |
| D BAHNHOFAREAL Bau neue Haltekante + Kein Rückbau Infrastruktur | |
| E VERZICHT GLEISERHÖHUNG | E1 Eybachbrücke E2 Horbacher E3 BU Oberfeldweg / JUIGI Parkplatz E4 Spissibachbrücke E5 SU Lüntliweg + entlang Pfundweg E6 Gries |
| F NEUE PERSONENUNTERFÜHRUNG Ende Oberfeldweg/Ersatz Uferweg | |
| G BAHNÜBERGÄNGE | |
| H ORTSBILD | |
| I MINDERWERT PARZELLEN | |
| K EXISTENZGEFÄHRDUNG | |

Zeichenerklärung

- frühere Ausgangslage
- Planaufgabe (6/19)
- Forderung IGLF
- Ausführung (korrigiert)
- in Erledigung
- Verhandlung